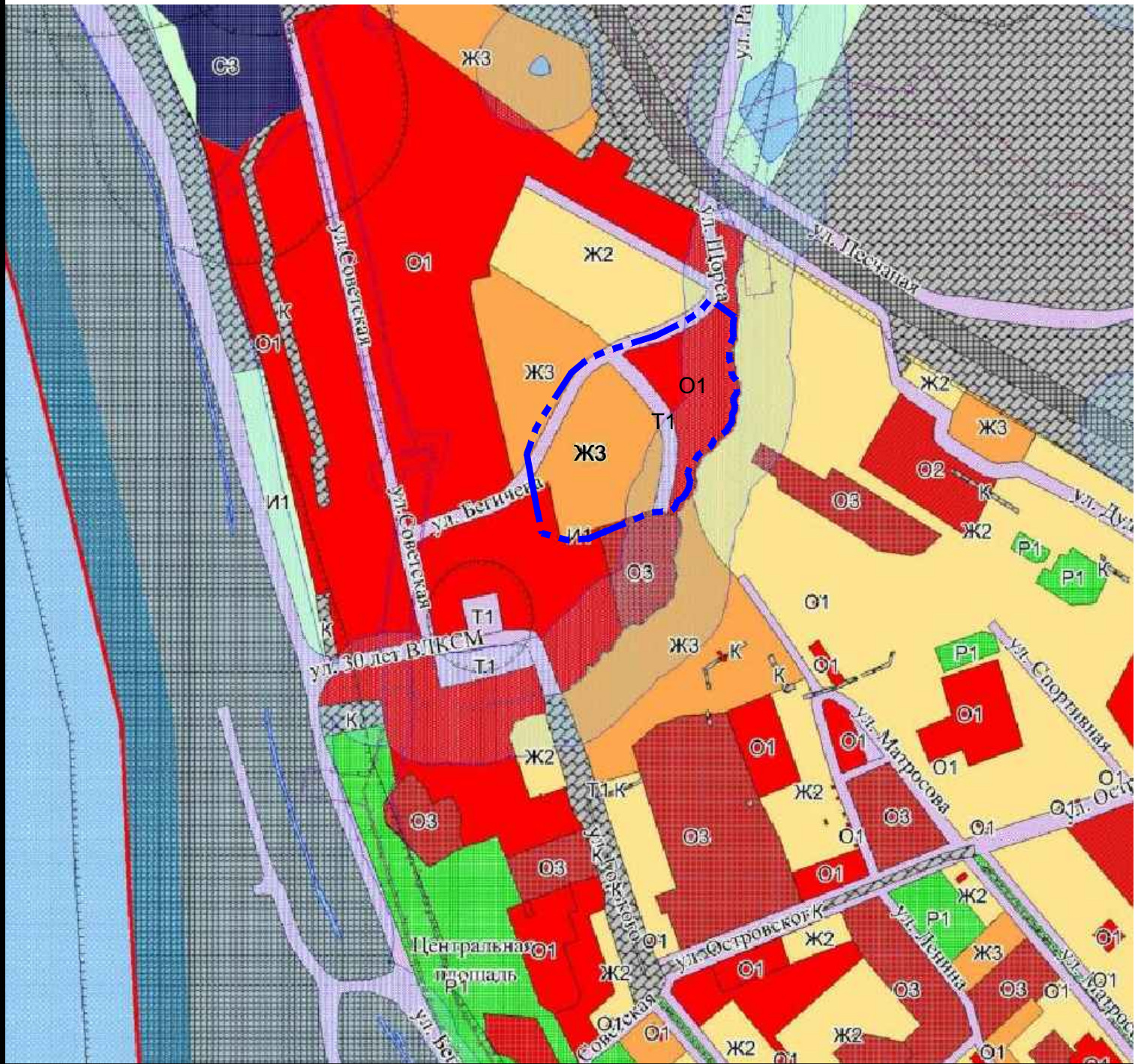


# Проект внесения изменений в проект планировки и межевания территории зон жилой застройки повышенной этажности и административно-деловой в г. Дудинке

Ситуационный план М 1:5000



## УСЛОВНЫЕ ОБОЗНАЧЕНИЯ

- ГРАНИЦА**

  - граница населенного пункта

**ФУНКЦИОНАЛЬНЫЕ ЗОНЫ**

**Жилая зона (Ж):**

  - зона застройки индивидуальными жилыми домами (Ж1),
  - зона застройки малоэтажными и среднеэтажными домами (Ж2),
  - зона застройки многоэтажными жилыми домами (Ж3).

**Зона сельскохозяйственных угодий (Сх):**

  - зона сельскохозяйственного использования (Сх1),

**Общественно-деловая зона (О):**

  - зона делового, общественного и коммерческого назначения (О1),
  - зона учреждений здравоохранения и социальной защиты (О2),
  - зона образования и культурного просвещения (О3),
  - зона религиозного просвещения (О4),
  - зона производственного использования (П),
  - коммунальная зона (К).

**Зона транспортной инфраструктуры (Т):**

  - улично-дорожная сеть (Т1),
  - зона внешнего транспорта (Т2),

**Зона рекреационного назначения (Р):**

  - общепоселкового значения с размещением объектов отдыха (Р1),
  - природные территории для сохранения ландшафта (Р2).

**Зона специального назначения (С):**

  - зона специального назначения, занятая кладбищами (С1),
  - зона складирования отходов потребления и другие подобные объекты (С2),
  - зона военных и иных режимных объектов (С3).

**Зона иного назначения (И):**

  - территории общего пользования (И1).
- ЗОНЫ С ОСОБЫМИ УСЛОВИЯМИ ИСПОЛЬЗОВАНИЯ ТЕРРИТОРИИ**

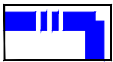
  - граница охранной зоны объектов инженерной инфраструктуры
  - граница санитарно-защитной зоны
  - водоохранная зона
  - прибрежная защитная полоса

**ТЕРРИТОРИИ И ОБЪЕКТЫ ПРИРОДНОГО ЛАНДШАФТА**

  - озера, водохранилища
  - реки, ручьи

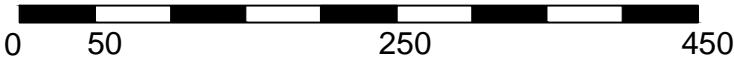
Утверждены решением Дудинского городского Совета депутатов №06-0172 от 16.09.2015г.

ГРАНИЦЫ:



Граница проектирования


Масштаб 1:5000



Экз.№

Шифр: 415/1-11-18

Красноярский край, г.Дудинка

						Шифр: 415/1-11-18			
						Красноярский край, г.Дудинка			
Изм.	Кол.уч	Лист	№док	Подп.	Дата	Проект внесения изменений в проект планировки и межевания территории зон жилой застройки повышенной этажности и административно-деловой в г. Дудинке, в границах кадастровых кварталов: 84-03-0020001, 84-03-0020002, 84-03-0020003, 84-03-0020004, 84-03-0020005, 84-03-0020006, и зоны перспективного рекреационного развития в границах кадастрового квартала 84-03-0010001, утвержденный распоряжением Администрации города Дудинки от 14.08.2018 № 653, в части формирования земельных участков в кадастровом квартале 84-03-0020001.	Стадия	Лист	Листов
Нач. МГП	Пагурец А.С.						пп	3	
ГИП	Милашкин И.Г.								
Архитектор	Коски А.А.								
						Ситуационный план М 1:5000		 ГРАЖДАНПРОЕКТ	
Н-контроль	Кузакова А.И.								

Инв.№